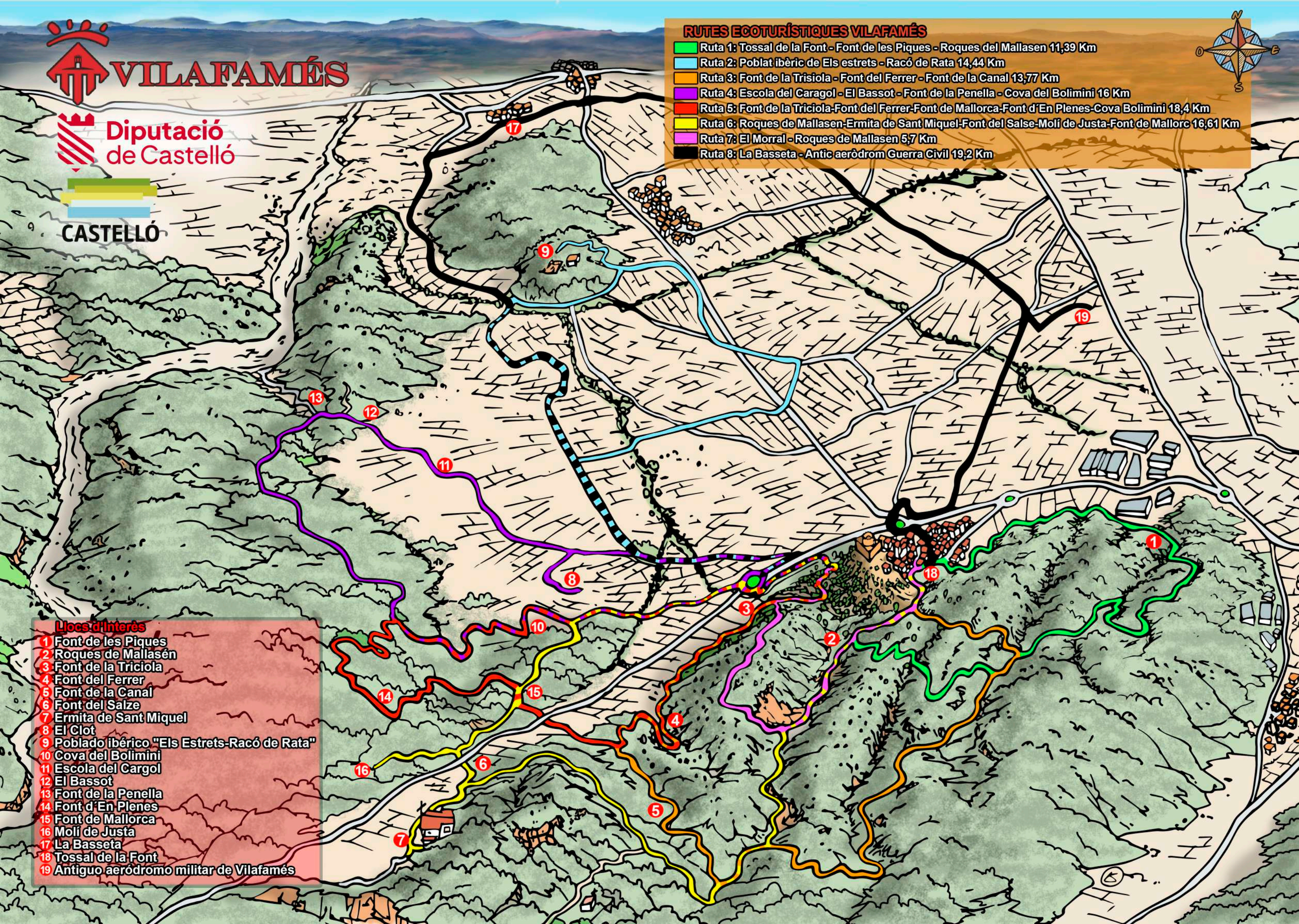


RUTES ECOTURÍSTIQUES VILAFAMÉS

- Ruta 1: Tossal de la Font - Font de les Piques - Roques del Mallasen 11,39 Km
- Ruta 2: Poblal ibèric de Els estrets - Racó de Rata 14,44 Km
- Ruta 3: Font de la Triciola - Font del Ferrer - Font de la Canal 13,77 Km
- Ruta 4: Escola del Caragol - El Bassot - Font de la Penella - Cova del Bolimini 16 Km
- Ruta 5: Font de la Triciola-Font del Ferrer-Font de Mallorca-Font d'En Plenes-Cova Bolimini 18,4 Km
- Ruta 6: Roques de Mallasen-Ermita de Sant Miquel-Font del Salse-Molí de Justa-Font de Mallorca 16,61 Km
- Ruta 7: El Morral - Roques de Mallasen 5,7 Km
- Ruta 8: La Basseta - Antic aeròdrom Guerra Civil 19,2 Km




- Llocs d'interès**
- 1 Font de les Piques
 - 2 Roques de Mallasén
 - 3 Font de la Triciola
 - 4 Font del Ferrer
 - 5 Font de la Canal
 - 6 Font del Salze
 - 7 Ermita de Sant Miquel
 - 8 El Clot
 - 9 Poblado ibérico "Els Estrets-Racó de Rata"
 - 10 Cova del Bolimini
 - 11 Escola del Cargol
 - 12 El Bassot
 - 13 Font de la Penella
 - 14 Font d'En Plenes
 - 15 Font de Mallorca
 - 16 Molí de Justa
 - 17 La Basseta
 - 18 Tossal de la Font
 - 19 Antiguu aeròdrom militar de Vilafamés





1 Font de les Piques
Su caudal de agua cae en siete pilas que desembocan en dos balsas. Destacan las cualidades diuréticas de sus aguas, muy apreciadas por los vecinos, y las hermosas vistas desde su paraje.




2 Roques de Mallasen
Se encuentran dentro de una falla trifásica de areniscas entre pinos, palmitos, coscojas y otros arbustos. En ellas se puede encontrar arte rupestre esquemático, declarado Patrimonio de la Humanidad.



3 Font de la Triciola
Se asienta en un terreno formado hace 250 Millones de años; sus aguas, acumuladas por escorrentía de la parte del Morral, van a parar a la fuente a través de una galería subterránea.




4 Font del Ferrer
Situada en el barranco homónimo, cuyo nombre aparece ya documentado en 1283. En 1934, la fuente suministró agua potable a la población de Vilafamés.



8 El Clot
Es una gran depresión natural - de ahí su nombre- de forma circular, y con una profundidad de hasta 16 metros; en su interior, de aspecto selvático, predominan arbustos y plantas trepadoras.



5 Font de la Canal
Está rodeada de una vegetación típica de las zonas húmedas (cañizares, adelfas, cañares..), bosques de pino rodeno y encinas. Su agua se aprovecha para crear una pequeña superficie de regadío.



6 Font del Salze
Esta fuente, situada en la vertiente norte del Tossal del Mollet, recoge el agua de escorrentía. En la actualidad se ha canalizado hasta crear una nueva fuente junto al cercano camino de Sant Miquel.



7 Ermita de Sant Miquel
Datada en 1640, es de construcción sencilla, con amplia fachada y un gran porche con arcadas; su conjunto está formado por el oratorio y una hospedería para ermitaños y masoveros



9 Poblado ibérico Els Estrets - Racó de Rata
Con una extensión de 0.3 ha, está datado entre los siglos III - I a.C. En él destacan, por su excelente conservación, su muralla perimetral con torres adosadas, además de diversas calles y viviendas.



10 Cova del Bolimini
Recibe su nombre del "bol armenio", un tipo de arcilla presente en la cavidad ya citado por Cavanilles en el siglo XVIII. Merece una visita para admirar la espectacularidad de su gran recinto interior.



11 Escola del Caragol
Este edificio era una antigua escuela rural ubicada en la partida rural del Caragol de donde toma su nombre, es una aula destinada a promover iniciativas educativas relacionadas con el medio ambiente. Fue restaurada en 2008.



12 El Bassot
Ubicada en un cruce de vías ganaderas, esta balsa natural se ha aprovechado desde antiguo como abrevadero para las reses. A su alrededor crecen bogas, cañas o masas boscosas de pino blanco.



13 Font de la Penella
Destaca por estar ubicada en una hermosa y tranquila planicie bajo un bosque de pinos; sus aguas, recogidas por cuatro piletas, desembocan en un abrevadero y después en unos lavaderos.



14 Font d'en Plenes
Entre un paisaje de herbazales, cañizares, adelfas o cañares hallamos esta fuente, en cuyo pozo se acumulan las aguas de escorrentía, vertidas luego a una balsa que los masoveros usan de lavadero.



15 Font de Mallorca
Restaurada en 1996, recoge el agua que corre por la superficie a través de una excavación realizada en el terreno; luego la distribuye tanto para su consumo humano como para abrevar a los animales



16 Molí de Justa
Molino harinero construido en 1804; situado en un paisaje de pinos blancos, adelfas, cañares, cañizares y bogas, aprovecha las aguas del barranco de les Parres para accionar su mecanismo de molienda.



17 La Basseta
Pedanía situada a unos 6 km de la localidad, cuya población posiblemente se remonta a principios del siglo XVI. Su nombre procede de una balsa donde se recoge el agua para el uso humano y agrícola.



18 Tossal de la Font
En el interior de esta cueva se hallaron los restos de ocupación humana más antiguos de Vilafamés, datados entre 90 y 70.000 años de antigüedad y pertenecientes a Homo neanderthalensis.



19 Campo de aviación de Vilafamés
Señala los terrenos donde se situó el aeródromo militar de Vilafamés, construido en 1937 cerca del frente de Teruel para proteger la ciudad de Valencia del avance franquista.